






Maßstab 1:500
Gezeichnet von: [illegible]
Geprüft von: [illegible]

ZEICHENERKLÄRUNG:

- Baugrenze
- II Zahl der Vollgeschoße als Höchstgrenze
-  privater Grünstreifen zur Ortsrandeingrünung
-  Bäume zu pflanzen
-  Gehölze zu erhalten
- ▼▲ festgesetzte Ein- und Ausfahrt
-  Grenze des Teilbereiches des Grundstückes Fl.Nr. 288
- SD Satteldach
-  Abgrenzung unterschiedlicher Nutzung

GEMEINDE JENGEN

Landkreis Ostallgäu

Satzung für einen Teilbereich des Grundstückes
Fl.Nr. 288 der Gemarkung Jengen

M 1: 1000

LANDRATSAMT OSTALLGÄU

KREISPLANUNGSSTELLE, i. A.

gez.: 27.01.1989 n.

