










ZEICHENERKLÄRUNG:

-  Baugrenze
-  Zahl der Vollgeschoße als Höchstgrenze
-  privater Grünstreifen zur Ortsrandeingrünung
-  Bäume zu pflanzen
-  Gehölze zu erhalten
-  festgesetzte Ein- und Ausfahrt
-  Grenze des Teilbereiches des Grundstückes Fl.Nr. 288
-  Satteldach
-  Abgrenzung unterschiedlicher Nutzung

GEMEINDE JENGEN

Landkreis Ostallgäu

Satzung für einen Teilbereich des Grundstückes
Fl.Nr. 288 der Gemarkung Jenzen

M 1: 1000

Lederle Eigentümer: *Lederle*

LANDRATSAMT OSTALLGÄU
KREISPLANUNGSSTELLE, i. A.

Hörmann

gez.: 27.01.1989 n.